

HUB RURAL

HALLE PARTAGEE, SUPPORT DE MOBILITES ET D'ACTIVITES

Alexandra BERNA
 Directeur d'étude : D. CROCHIN
 2nd enseignant : C.A de BEAUVAIS

Pins-Justaret (31860)

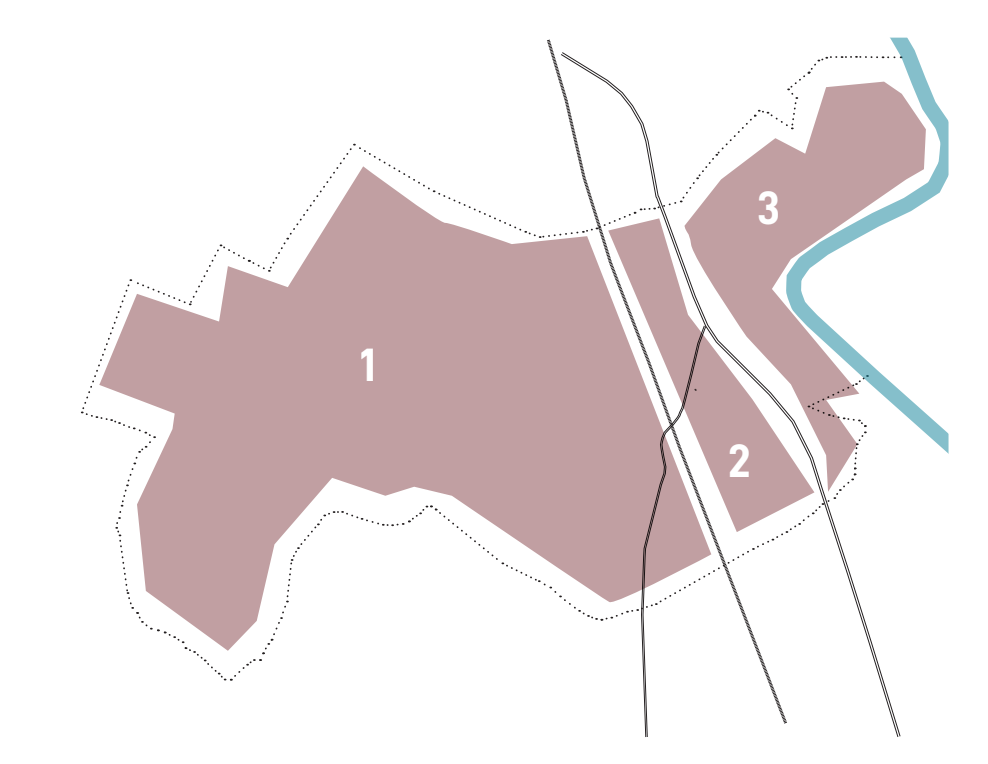
Parcelle de 3ha où se trouve une halte ferroviaire et une coopérative désaffectée vouée à être démantelée.

Dans la perspective du grand Plan Rail de l'Occitanie, le projet propose une vision de la halte ferroviaire de demain.

ETATS DES LIEUX



UN TERRITOIRE MORCELE



- 1 Ouest et centre :
- Pins -
le cœur du village
- 2 Interstice des axes :
- Cépette et Justaret -
Infrastructure ferroviaire et routière +
zone industrielle et commerciale
- 3 Les bords d'Ariège :
- Justaret -
Commune rattachée à Pins-Justaret, elle
est enclavée entre la D820 et l'Ariège.
Zone déconnectée du reste du village.

Fig.1 Vue du site

LE TRANSPYRENEEN ORIENTAL

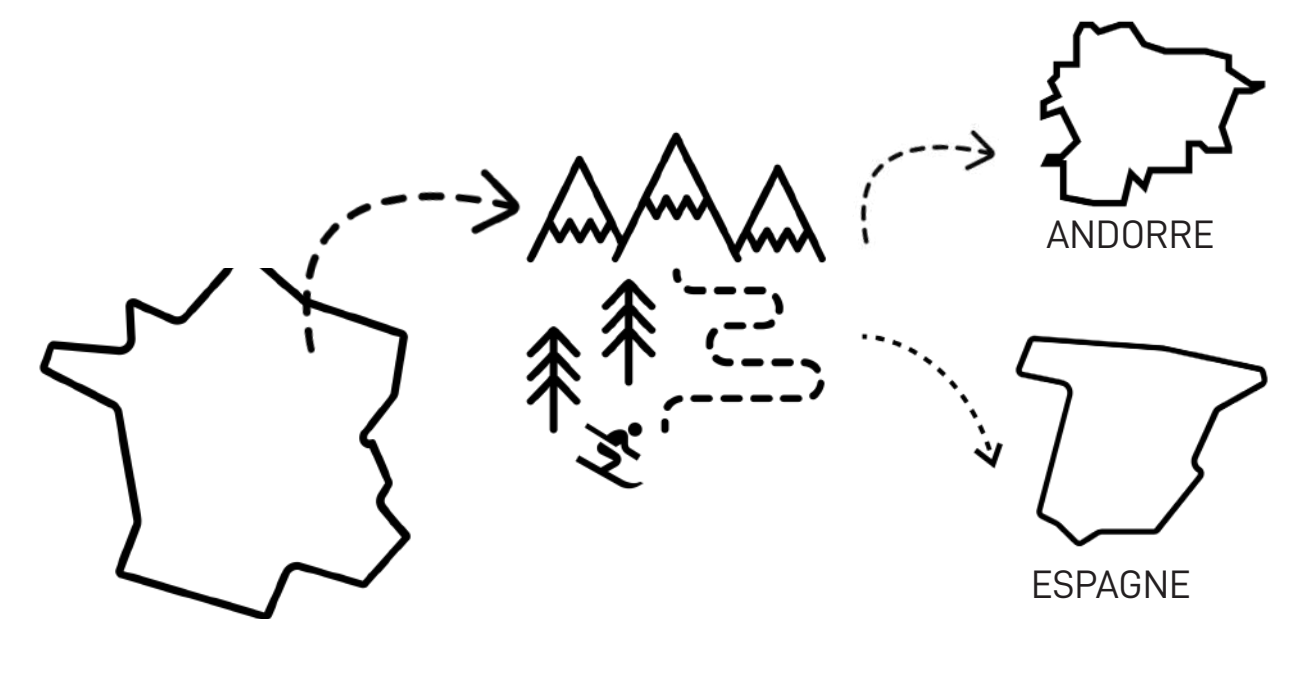
Toulouse - Latour de Carol



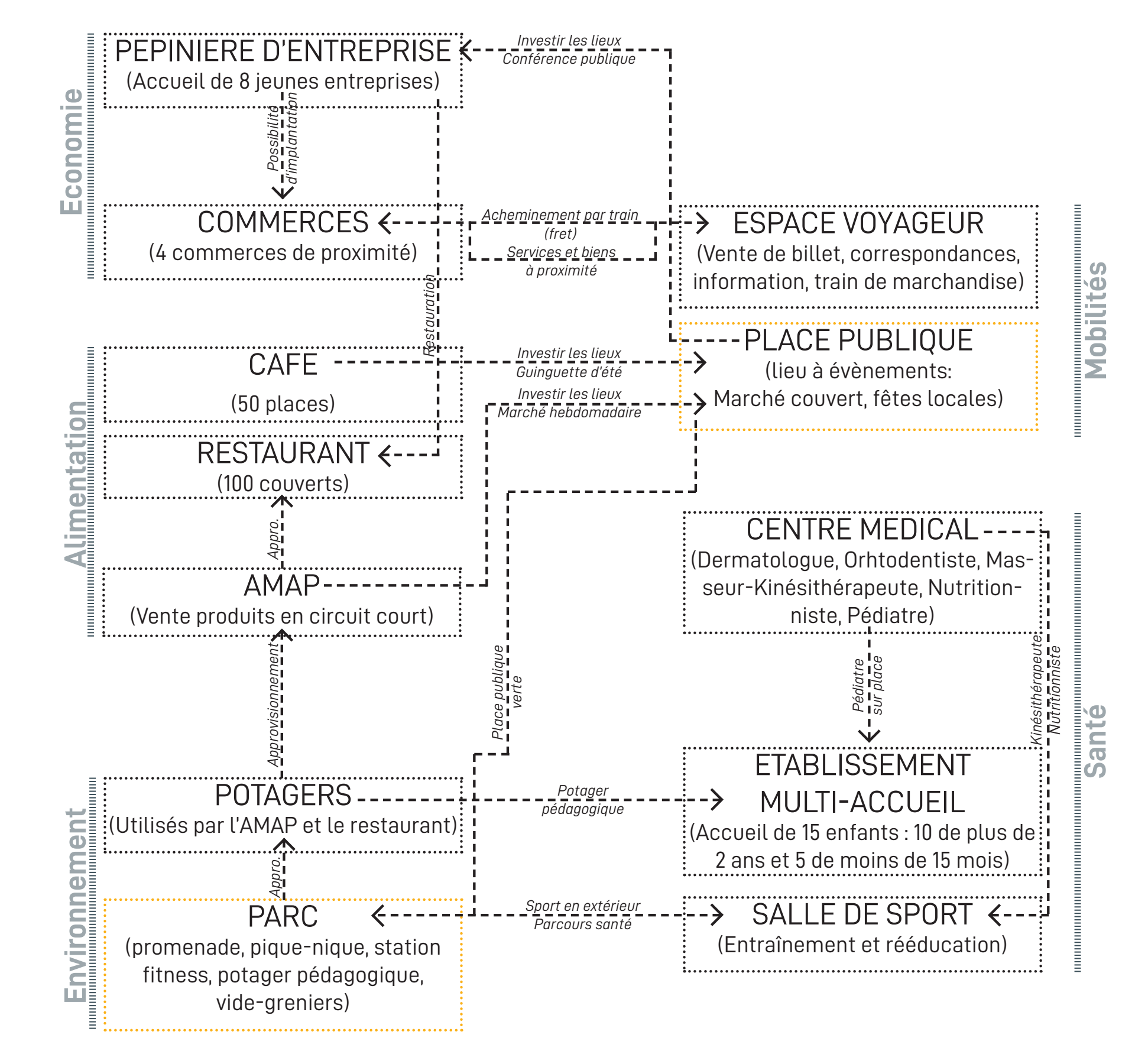
Latour de Carol - Toulouse



Une ligne de train qui relie la capitale de région de l'Occitanie à l'Espagne et l'Andorre, qui traverse les plaines Haute-Garonnaises et qui franchit les Pyrénées ariégeoises.



PROGRAMME



SITUATION PROJETEE

